


**索引圖
KEY PLAN**

比例 1 : 70000
SCALE 1 : 70000

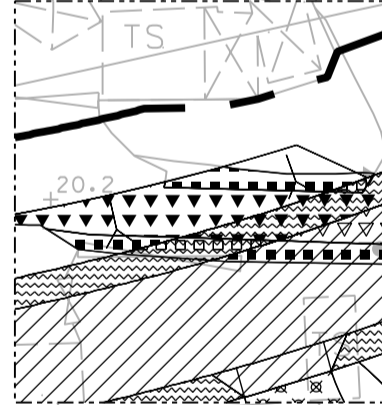
**註釋:
NOTES:**

- 除在其他方面指定外，所有量度以米為單位。
ALL DIMENSIONS ARE IN METRES UNLESS OTHERWISE SPECIFIED.
- 所有水平均為約數，以米為單位，並在香港主水平基準以上(+)或以下(-)。
ALL LEVELS ARE APPROXIMATE VALUES AND IN METRES ABOVE (+) OR BELOW (-) HONG KONG PRINCIPAL DATUM.
- 如有需要，施工區界限內之現有行車道、行人路/通道、單車徑、美化市容地帶、中央分隔帶/安全島及露天地方的部分路段/範圍或會分階段暫時封閉。
SECTIONS OF THE EXISTING CARRIAGEWAYS, FOOTPATHS/ACCESSES, CYCLE TRACKS, AMENITY AREAS, CENTRAL RESERVES/REFUGE ISLANDS AND OPEN SPACES WITHIN THE LIMIT OF WORKS AREA MAY BE TEMPORARILY CLOSED IN PHASES AS AND WHEN REQUIRED.
- 如有需要，斜坡穩固工程或會在施工區界限之內進行。
SLOPE STABILIZATION WORKS MAY BE CARRIED OUT WITHIN THE LIMIT OF WORKS AREA AS AND WHEN REQUIRED.
- 圖例的詳細資料請參閱修訂圖則編號 60335576/GZ1/LEGEND。
DETAILS OF LEGENDS ARE SHOWN IN AMENDMENT PLAN NO. 60335576/GZ1/LEGEND.

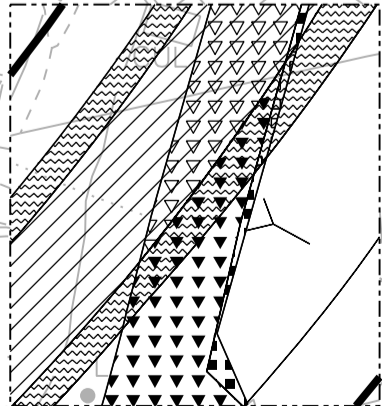
CUT LINE 1-1 連接線 1-1
PLAN NO. 60335576/GZ1/101
圖則編號 60335576/GZ1/101



插圖A
INSET A
比例 1 : 500
Scale



插圖B
INSET B
比例 1 : 500
Scale



插圖C
INSET C
比例 1 : 500
Scale

修訂B
AMENDMENT B

參看插圖C
SEE INSET C

CUT LINE 2-2 連接線 2-2

PLAN NO. 60335576/GZ1/103A
圖則編號 60335576/GZ1/103A

工程名稱 Project title
工務計劃項目第 7747CL 號
古洞北新發展區及粉嶺北新發展區
前期地盤平整和基礎設施工程 (道路工程)
PWP ITEM NO. 7747CL
ADVANCE SITE FORMATION AND ENGINEERING
INFRASTRUCTURE WORKS AT KWU TUNG NORTH
NEW DEVELOPMENT AREA AND FANLING NORTH
NEW DEVELOPMENT AREA (ROAD WORKS)

圖則名稱 Plan title
根據《道路(工程、使用及補償)條例》
(第370章)而在憲報公布之修訂圖則
AMENDMENT PLANS FOR
GAZETTING UNDER ROADS
(WORKS, USE AND COMPENSATION)
ORDINANCE (CHAPTER 370)

圖則編號 Plan no. 比例 Scale
60335576/GZ1/102A A1 1 : 1000

辦事處 Office
新界東拓展處
NEW TERRITORIES EAST
DEVELOPMENT OFFICE

